

@pierrehonore / @lotcibel / @mathieucauvia

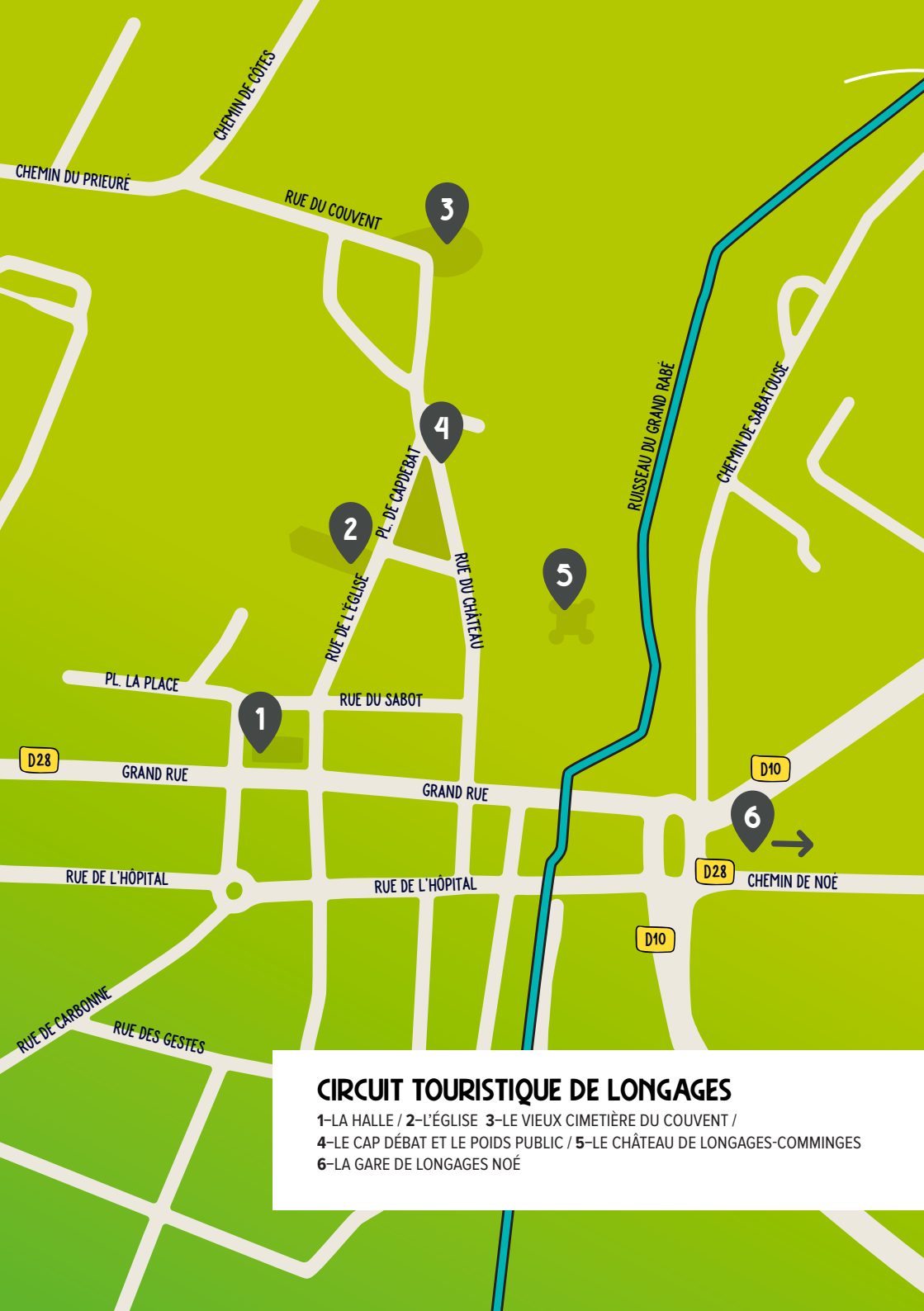


LONGAGES-NOÉ-MAUZAC

À la découverte de la mémoire

Volvestre

TOURISME



CIRCUIT TOURISTIQUE DE LONGAGES

- 1-LA HALLE / 2-L'ÉGLISE 3-LE VIEUX CIMETIÈRE DU COUVENT /
4-LE CAP DÉBAT ET LE POIDS PUBLIC / 5-LE CHÂTEAU DE LONGAGES-COMMINGES
6-LA GARE DE LONGAGES NOÉ



BIENVENUE À LONGAGES !

La commune pas à pas

Marquée par l'histoire et les traditions, Longages séduit par son environnement et par la richesse de son patrimoine (présence romaine, vestiges médiévaux).

Longtemps centrée sur son activité agricole, cette commune est désormais un lieu de vie dynamique où se mêlent histoire et modernité.

Au fil des saisons, la commune partage ses traditions à travers des foires artisanales, des marchés de producteurs et des manifestations culturelles. Authentique et conviviale, Longages invite chacun à découvrir son atmosphère chaleureuse.

LA HALLE

1

La halle telle que vous la voyez aujourd'hui date de 1907. Construite en béton armé, elle fut réalisée par le précurseur de cette technique, M. François Hennebique. Aujourd'hui, il ne reste que deux modèles de ce genre en France, l'autre étant en Moselle. Mairie, école, salle du peuple ou prison, l'ancienne halle a eu de multiples fonctions. Celle-ci est classée au titre des monuments historiques depuis 1999. Elle est de style art déco, admirez ses céramiques !

L'étage abrite désormais la médiathèque municipale. Tous les mardis matin a lieu le marché local.



@pierrethomore

L'ÉGLISE

2

Cette église paroissiale du XIX^e siècle a connu de nombreuses modifications : rehaussement des murs, construction d'un nouveau clocher au-dessus du nouvel accès, déplacement du porche de style gothique pour éviter les inondations, modifiant ainsi son orientation.

Cette église a été rachetée en 1799 par les habitants, ce qui démontre leur attachement profond à cet édifice. Malgré la vente d'objets précieux comme source de financements, certains éléments prestigieux sont préservés tels que le chapier, des livres et des objets liturgiques mis en vitrine, ce qui la distingue d'autres églises.

Vous observerez un tableau du XVIII^e siècle, inscrit au titre des monuments historiques, réalisé par le peintre Despax.

LE VIEUX CIMETIÈRE DU COUVENT

3

Lors de votre visite du cimetière, merci de respecter ce lieu de mémoire et de recueillement, où chaque pierre raconte une histoire et chaque allée murmure des souvenirs.

À proximité de l'ancien couvent, dont il ne reste aujourd'hui que la porte et le pigeonnier, vestiges d'un riche passé, découvrez l'un des premiers cimetières de Longages.

Cachées autrefois dans les buissons, furent découvertes des stèles en pierre datant pour la plupart du XIX^{ème} siècle.



@OTI

LE CAP DÉBAT ET LE POIDS PUBLIC

Le Cap Débat, quartier le plus ancien du village, jouxte l'Orangerie et le château de Longages-Comminges. C'est au cœur de ce quartier historique que se trouve le poids public, un ouvrage architectural du XIX^e siècle autrefois utilisé pour peser les véhicules routiers et les animaux destinés à la vente.

Il a bénéficié d'une restauration menée par l'association de défense du patrimoine de Longages et par les bénévoles de l'association CONCORDIA en 2022, qui favorise les échanges interculturels et intergénérationnels à travers le monde.

Derrière vous, une croix symbolise la limite de l'ancienne bastide de Longages.



@OTI



LE CHÂTEAU DE LONGAGES-COMMINGES

Au cœur du village, cherchez 4 tours tutoyant les cieux. Le voilà, ce fameux château de Longages-Comminges, caché derrière un long mur percé d'une porterie fortifiée ornée d'un décor à damiers. Vous aurez à quelques occasions, notamment les journées du patrimoine, la chance de franchir cette porte et de découvrir la beauté du parc : ses buis à taille géométrique, son colombier en briques et sa petite chapelle. Il est classé au titre des monuments historiques depuis 1984.



@OTI





6

LA GARE DE LONGAGES-NOÉ



(ce lieu se situe à 1.4 km du centre-ville)

La gare, facilement accessible, se dresse comme un symbole poignant de l'histoire tumultueuse de la région et des villages environnants. Elle a joué le rôle sinistre de principale gare de déportation du territoire durant la Seconde Guerre mondiale, loin des regards des grandes villes.

Vous y trouverez une plaque commémorative, témoin de cette histoire.

« Dans cette gare de Longages-Noé ont été constitués de nombreux trains de déportation partis de France de 1942 à 1944 à l'époque du gouvernement de Vichy. La petite gare de Longages-Noé a été choisie comme principale gare de déportation des villes de Midi-Pyrénées et de Toulouse. Passant souviens-toi. » ⁽¹⁾

« Tous les déportés, 250 000, partaient de là, c'était la gare la plus importante de tout le Sud, elle permettait d'éviter les grandes villes. » ⁽²⁾

Découvrez aussi les lacs de Sabatouse qui offrent de nombreuses activités pour les enfants et les adultes : balades ou pique-niques dans l'arboretum ou le verger des naissances, un terrain de BMX, une zone de parcours d'agrès et de pêche à la ligne.

L'été, détendez-vous à la guinguette, participez à la manifestation Naturolacs le 1^{er} samedi de juin et profitez des différentes activités nautiques sur le lac pour des aventures en plein air inoubliables.

Les restaurateurs de la ville auront toujours une place pour vous régaler les papilles.

⁽¹⁾ La dépêche du midi, 27 février 2007, DELPIROUX, Dominique.

⁽²⁾ La dépêche du midi, 27 février 2007, CABANNE Martine.



CIRCUIT TOURISTIQUE DE NOÉ

- 1-L'ÉGLISE / VESTIGES DES DOUVES / ANCIEN CHÂTEAU
- 2-LA MAISON PARDAILLAN / 3-CHÂTEAU DE CAPÈLE
- 4-CAMP DE NOÉ / 5-MÉMORIAL DE LA DÉPORTATION
- 6-CIMETIÈRE JUIF ET ESPAGNOL

BIENVENUE À NOÉ

Commune à la mémoire poignante

Il y aurait deux origines pour le nom de Noé : la première serait qu'elle tire son nom du mot « nouers », un dérivé du noyer, l'arbre. La seconde, plus plausible, prendrait son nom du mot « noué » en lien avec l'eau, qui désigne des terres marécageuses et ses multiples sources que compte Noé.

Née au X^{ème} siècle, la ville s'est construite entre la première terrasse de la Garonne et les coteaux, où se trouve une autre commune, Montaut, dont l'histoire est liée à celle de Noé. Partez en balade, entre monuments, lieux de mémoires et vestiges médiévaux !

DROITS RÉSERVÉS

1

L'ÉGLISE / VESTIGES DES DOUVES / ANCIEN CHÂTEAU

De l'époque romane demeurent, à l'église, un chevet avec une ouverture percée dans le contrefort et quelques chapiteaux sculptés au niveau des piliers de la nef, à l'intérieur. Les autres éléments de décoration, inspirés du médiéval, datent du XIX^{ème} siècle (néogothique).

La grande bâtisse rectangulaire, devenue le presbytère en 1873, était l'habitation des seigneurs de la ville. Des vestiges du château primitif de trois étages peuvent être observés.

Imaginez qu'à la place de l'allée des Fontaines, se trouvaient les douves qui offraient au seigneur de la ville une protection. Recouvertes avec le temps, la mairie a effectué un aménagement pour nous permettre de visualiser leur emplacement.





@pierreho.nore

LA MAISON PARDAILLAN

2

Cette maison fait partie des demeures seigneuriales de la ville et daterait de 1573. Elle se laisse observer par sa richesse architecturale. Tout laisse à penser qu'elle serait un cadeau de mariage entre Marguerite de Pardaillan et Guéraud de Noé, en 1574.

La bâtisse, construite avec le plus célèbre matériau de la région, possède un jardin en intérieur et une cheminée d'époque Renaissance avec de nombreux motifs décoratifs. Sa façade est exceptionnelle : portail, multiples motifs, pilastres, chapiteaux, frise, œil de bœuf et grille en fer forgé.

Lors d'expositions d'artistes, vous pourrez venir observer l'intérieur de cette riche demeure.

Contactez la mairie pour connaître les jours d'expositions à la maison Pardaillan.

CHÂTEAU DE CAPÈLE

La famille Capèle, présente à Toulouse depuis le XVI^e siècle, s'est illustrée par l'ascension de Philippe, capitoul et fondateur d'une dynastie locale.

Il était haut magistrat de la ville, procureur du sénéchal et de la Cour, conseiller et secrétaire à la chancellerie de Toulouse.

Au XIX^e siècle, Raymond Joseph de Capèle, descendant de Philippe, a érigé ce château majestueux sur un vaste domaine, confiant sa construction à l'architecte toulousain Auguste Delort. Malgré les différents styles utilisés, le château montre une certaine homogénéité dans son architecture.

D'inspiration Renaissance et d'une élégante cohérence stylistique, la bâtisse témoigne de la grandeur de la famille Capèle et constitue un précieux héritage de l'histoire et de l'art architectural de la région.



3

@mathieucalviac



@loicbel

MÉMORIAL DE LA DÉPORTATION

5

Noé, au passé riche et glorieux, a aussi connu des heures sombres. Vous êtes au mémorial construit sur le lieu exact du camp de déportés.

L'inauguration a eu lieu en octobre 2021 avec des mots forts :

« ces noms gravés non loin d'ici, [...], font partie intégrante de l'Histoire de Noé, [...] un passé qui ne passe pas ».

L'explication du mémorial par l'architecte, Francis BERGÉ :

« Les 13 colonnes représentent un groupe d'êtres humains, hommes, femmes, enfants marchant vers la mort, dont on ne perçoit plus qu'une pâle silhouette qui s'estompe dans le temps. La barre inclinée à 45° confirme leur disparition. Le fil de fer barbelé rappelle l'unité concentrationnaire des camps d'extermination. Les 6 trapèzes, plaques de granit rose, correspondent aux 6 millions de juifs morts en déportation. »

Ces plaques sont écrites en français, en espagnol, en hébreu, en allemand, en yiddish et en anglais.

Aujourd'hui, le camp de Noé n'existe plus. Une plaque commémorative à la gare de Longages-Noé rappelle la tragédie et perpétue le souvenir des victimes.

CAMP DE NOÉ

4

Construit à 3 km de la gare de Longages-Noé en 1937, le camp avait pour but de loger les ouvriers de la Poudrerie à Mauzac-Le Fauga.

Vidé de ses ouvriers quelques années après, le camp de Noé est utilisé pour accueillir les milliers de réfugiés espagnols ayant fui la guerre civile. Ces derniers ont servi ensuite de main d'œuvre.

En 1940, le camp est choisi pour accueillir les internés âgés, malades et infirmes ainsi que les familles, ce qui lui vaudra le nom de camp hôpital.

Les personnes arrêtées par le régime de Vichy sont regroupées dans ce camp avant d'être envoyées dans les camps d'extermination.

Aujourd'hui, trois vestiges de ce camp demeurent : la tribune du stade, le château d'eau et l'ALSH* actuel.



* Accueil de Loisirs Sans Hébergement



@OTI

CIMETIÈRE JUIF ET ESPAGNOL

6

Passant ne faites ici de bruit, merci de respecter ces lieux.

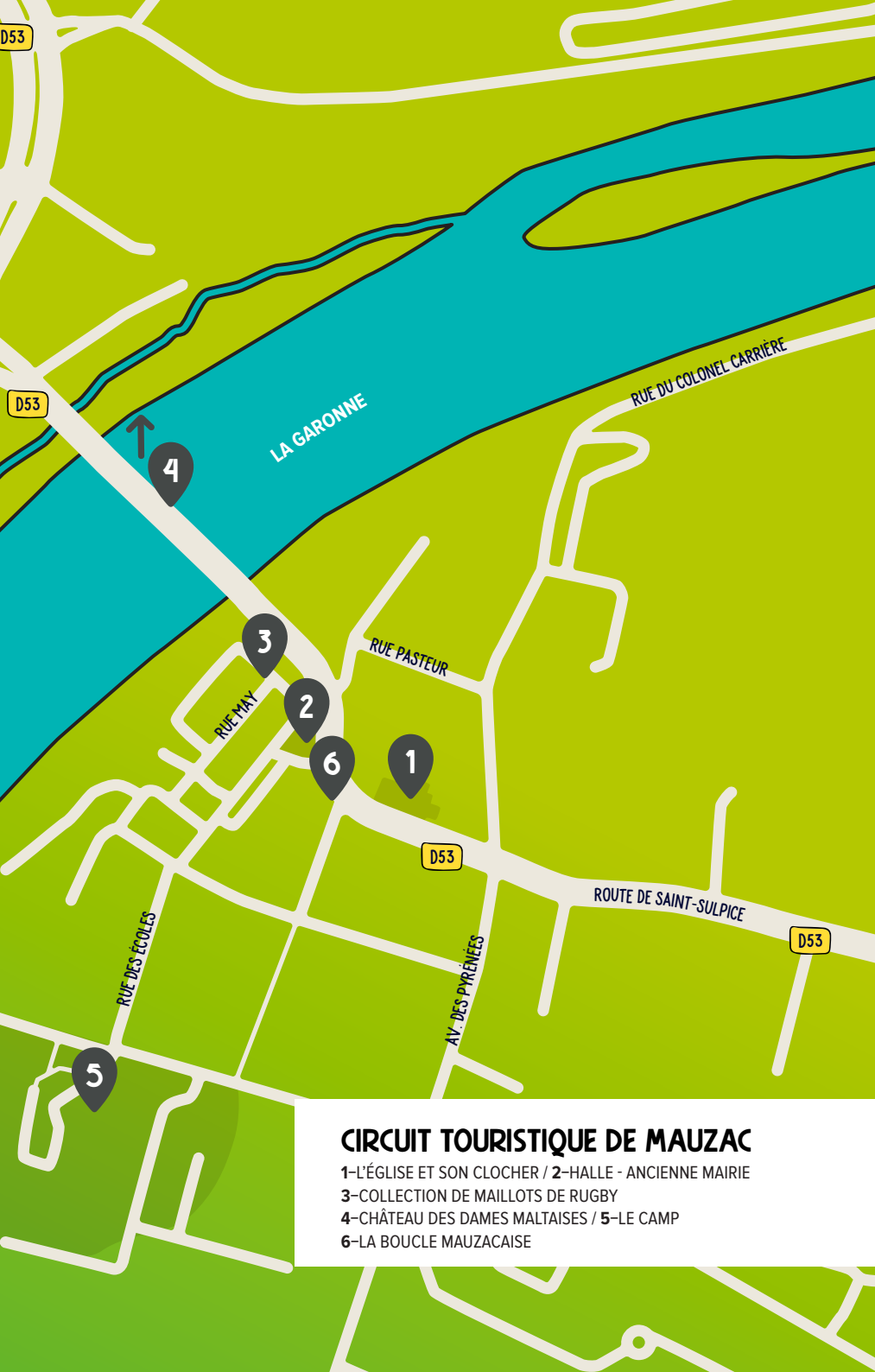
Dès que vous franchissez le portail, l'atmosphère paisible des lieux vous enveloppe. Une imposante œuvre commémorative se dresse devant vous. À la demande du maire Jean-Baptiste Doumeng, dit « le Milliardaire Rouge », elle est réalisée en 1959 par l'artiste local Paul Fauché.

Vous pourrez lire sur les stèles les noms des déportés juifs ayant transité à Noé, avant de partir, pour 715 d'entre eux, vers les camps de la mort.

Vous êtes encouragé(e) à déambuler à votre propre rythme, à prendre le temps de méditer et à honorer la diversité qui caractérise notre humanité.

Jean-Baptiste DOUMENG, surnommé le « **Milliardaire Rouge** » et le fils d'un métayer de Noé, contraint de gagner sa vie dès l'âge de 13 ans. Il est célèbre pour avoir réussi à concilier une immense fortune avec des convictions communistes. Il établissait des liens commerciaux avec les pays du bloc de l'Est pendant la Guerre froide. Sa réussite économique et son engagement politique ont profondément marqué le tissu économique et social de la région toulousaine. Il est inhumé au cimetière de Noé.





D53

D53

4

3

2

6

1

5

LA GARONNE

RUE DU COLONEL CARRIÈRE

RUE PASTEUR

RUE MAY

D53

ROUTE DE SAINT-SULPICE

D53

RUE DES ÉCOLES

AV. DES PYRÉNÉES

CIRCUIT TOURISTIQUE DE MAUZAC

- 1-L'ÉGLISE ET SON CLOCHER / 2-HALLE - ANCIENNE MAIRIE
- 3-COLLECTION DE MAILLOTS DE RUGBY
- 4-CHÂTEAU DES DAMES MALTAISES / 5-LE CAMP
- 6-LA BOUCLE MAUZACAISE




BIENVENUE À MAUZAC

Située plus au Nord, Mauzac cache de jolis trésors. Déambulez dans ce charmant village afin de les découvrir : château, église, carillon, collection de maillots de rugby (la plus grande d'Europe !) et randonnée.

Outre ces lieux chargés d'histoire, Mauzac est fière d'abriter un des sites de l'Office National d'Études et de Recherches Aérospatiales (ONERA).



Histoire et innovation



L'ÉGLISE ET SON CLOCHER

Vraisemblablement détruite pendant les guerres de Religion, l'église fut reconstruite au début du XVI^e siècle et dédiée à Saint-Étienne. Elle possède un clocher-mur caractéristique du midi-toulousain, orné de merlons et pignons, ainsi que de onze cloches réparties dans 5 baies.

Tous les dimanches à 11h, l'église est ouverte. Venez écouter le carillonneur jouer et découvrir les décors somptueux !

À l'occasion des Nadalets (petit Noël en occitan), la semaine qui précède le 25 décembre, tous les soirs à partir de 18h, le carillonneur vient enchanter les lieux.



@pierreronore

2

LA HALLE ANCIENNE MAIRIE

Au cœur du village se trouve la Halle, l'ancienne mairie. Jusqu'à la Révolution, elle était le lieu des échanges marchands et des délibérations consulaires.

Au Second empire, l'édifice en bois est démoli, laissant place à la construction de briques et de galets que vous voyez aujourd'hui, selon les plans de l'architecte Sylvain de Saint-Geniez, châtelain de Mauzac. La mairie s'y installe avant de déménager.

Aujourd'hui, l'espace est dédié aux associations et cérémonies. Observez les antéfixes (motifs placés sur le toit en forme de fleurs de lys) et, sur un des angles, la dernière gargouille.



@laicbel

3


LA COLLECTION DE MAILLOTS DE RUGBY

Profitez du repas pour venir observer la plus grande collection de maillots de rugby d'Europe. Présentés sous verre, les maillots sont dédiacés et ont été offerts à Alex Borret, une légende ! Vous observerez plus d'un millier d'exemplaires.

Exposés des murs au plafond, les fans d'ovalie seront ébahis devant tous ces trésors mis à disposition par les petits-enfants du collectionneur, Paolo, Claire et Charles, qui perpétuent ainsi l'histoire familiale.



De gauche à droite : SPANGHERO, MONTAGNAC, RIVES et Alex BORRET



1718 Mauzac, près Noé — La Minoterie et le Château TW 17404

CHÂTEAU DES DAMES MALTAISES

4

Situé près du Moulin à flanc de colline et de la Garonne, un premier château du XIX^{ème} siècle a été édifié à l'emplacement du château féodal, visible depuis le pont. Le second dit « des Dames Maltaises » se trouve « Chemin de la Hille », à proximité de l'entrée du site de l'ONERA.

Ce dernier appartenait au coseigneur Roger de Touges et à ses trois filles. À l'issue de leur entrée au couvent, leur bien devint propriété des Dames Maltaises.

À la Révolution, le nouvel acquéreur décide d'en garder le nom en hommage à son histoire.

Admirez-les ! Visible depuis le pont reliant la commune à l'autre rive pour le premier château. Attention ces lieux sont privés et ne peuvent pas être visités.

LE CAMP

5

Situé en amont du village, en bordure de la rive droite de la Garonne, le camp de travailleurs de Mauzac abritait des réfugiés espagnols. Construit en 1940, il est classé par le régime de Vichy comme un camp de travail (fabrique d'explosifs), à la différence du camp de Noé, un camp-hôpital.

Le témoignage d'un des travailleurs, M. Roger ARMBRUSTER, décrit les journées à la poudrière : « *Démonter les rails, des traverses et les charger sur les wagons en direction de l'Allemagne* » ou encore « *Charger les deux cents fûts de nitroglycérine* ».

Avant de s'enfuir, et face à la progression des armées de libération, les soldats allemands demandèrent à la population de s'éloigner pour dynamiter les baraquements et le bunker. Il ne reste aujourd'hui qu'une bâtisse, utilisée comme salle des fêtes jusqu'en 2014. À proximité immédiate dorment encore sous terre de nombreuses munitions de guerre.

LA BOUCLE MAUZACAISE

(départ au numéro 2)

Grâce à la randonnée « la boucle mauzacaise », vous découvrirez des points de vue charmants et passerez à côté du château de Saint-Geniès.



Vous pouvez télécharger cette randonnée avec le QR code ci-joint, sur visorando ou à cette adresse : <https://tourisme.volvestre.fr/balades-randonnees/>

Mauzac est l'endroit idéal pour une escapade ressourçante à 20 minutes de Toulouse.



6

Volvestre

TOURISME

OFFICE DE TOURISME INTERCOMMUNAL DU VOLVESTRE

9 rue de l'évêché
31310 RIEUX-VOLVESTRE
Tél : +33 (0)5 61 87 63 33

POINT D'INFORMATION TOURISTIQUE À CARBONNE

111 avenue de Toulouse
31390 CARBONNE
Tél : +33 (0)5 36 17 20 00

POINT D'INFORMATION TOURISTIQUE À MONTESQUIEU-VOLVESTRE

20 place de la Halle
31310 MONTESQUIEU-VOLVESTRE
Tél : +33 (0)5 61 90 19 55

tourisme.volvestre.fr
officetourisme@cc-volvestre.fr

